

Factura Pequeño Contribuyente

BRIAN ALEXANDER, MENDEZ ORELLANA

Nit Emisor: 109451619

BRIAN MENDEZ

4 AVENIDA 17-26 COLONIA SANTA FAZ, A zona 0, CHINAUTLA, GUATEMALA

NIT Receptor: 3440958

Nombre Receptor: INSTITUTO GEOGRAFICO NACIONAL, INGENIERO ALFREDO OBIOLS GOMEZ

Dirección comprador: AVENIDA LAS AMERICAS 5-76 ZONA 13, CIUDAD GUATEMALA

NÚMERO DE AUTORIZACIÓN:

1AE12F14-DE9B-4205-85A6-34C2E7179B0D

Serie: 1AE12F14 Número de DTE: 3734716933

Número Acceso:

Fecha y hora de emisión: 30-nov-2025 08:08:34

Fecha y hora de certificación: 03-nov-2025 08:08:34

Moneda: GTQ

#No	B/S	Cantidad	Descripcion	P. Unitario con IVA (Q)	Descuentos (Q)	Otros Descuentos(Q)	Total (Q)	Impuestos
1	Servicio	1	Pago de honorarios por servicios técnicos prestados al Instituto Geográfico Nacional, Ingeniero Alfredo Obiols Gomez del Ministerio de Agricultura, Ganadería y Alimentación durante el periodo correspondiente del 01 de noviembre de 2025 al 30 de noviembre de 2025, según Contrato Administrativo número 2025-202-10-28-30, Acuerdo Ministerial de Aprobación número RH-029- 202-6-2025.	8,000.00	0.00	0.00	8,000.00	
TOTALES:					0.00	0.00	8,000.00	

CANCELADO


* No genera derecho a crédito fiscal

Datos del certificador

Superintendencia de Administracion Tributaria NIT: 16693949

Razón: que se registra para hacer constar que la factura que precede, Serie 1AE12F14, número de DTE 3734716933 de fecha 30 de noviembre de 2025; emitida por Brian Alexander Méndez Orellana, ampara el pago por servicios técnicos; correspondiente al mes de noviembre del año 2025, según contrato número 2025-202-10-28-30 y Acuerdo Ministerial de Aprobación número RH-029-202-6-2025. Conste. Guatemala, 30 de noviembre del año 2025.




(f) 
BRIAN ALEXANDER MÉNDEZ ORELLANA
DPI: 3666178850101

(f) 
Firma y sello del Responsable de la Verificación de los Servicios Contratados

Ingeniero Marcos Osmundo Subic Carrillo
Subdirector del Instituto Geográfico Nacional-IGN
Ing. Alfredo Obiols Gómez,
con Funciones Temporales



(f) 
Ingeniero David Isaac Gómez Gómez
Director del Instituto Geográfico Nacional-IGN
Ing. Alfredo Obiols Gómez,
con Funciones Temporales



"Contribuyendo por el país que todos queremos"



Identificador Documento del Verificador
Integrado No:
1762179146156

Fecha de Generación:
Nov 3, 2025, 8:12 AM

Detalle de Documentos

Tipo Documento:	FEL
Fecha Emisión:	30/11/2025 08:08:34
Emisor:	109451619
Agente de Retención:	No es agente de retención.
Establecimiento:	BRIAN MENDEZ
Receptor:	3440958-INSTITUTO GEOGRAFICO NACIONAL, INGENIERO ALFREDO OBIOLS GOMEZ
Monto Total:	GTQ GTQ 8000.000000
No. de Acceso:	0
Autorización:	1AE12F14-DE9B-4205-85A6-34C2E7179B0D
Serie:	1AE12F14
Número del DTE:	3734716933
Acuse de recibido:	FCID202520251103T08:08:3406:001AE12F14DE9B420585A634C2E7179B0D
Fecha de la consulta:	03/11/2025 08:11:50
Estado:	Activo
Asociado a una garantía mobiliaria:	No



SITUACIÓN DEL CONTRIBUYENTE:

NO PRESENTA INCUMPLIMIENTOS



AI 03/11/2025 08:12:04 AM

CONTRIBUYENTE Y/O EMISOR	
NIT	109451619
NOMBRE	BRIAN ALEXANDER, MENDEZ ORELLANA
RESUMEN	
TIPO DE INCUMPLIMIENTO	
¡FELICITACIONES! NO PRESENTA INCUMPLIMIENTOS TRIBUTARIOS	
El no presentar incumplimientos, no garantiza que el contribuyente pueda obtener la "Solvencia Fiscal", ya que el proceso de emisión de la misma, considera otras obligaciones no incluidas en el Verificador Integrado.	

Para actualizar tus Datos de RTU, así como verificar el detalle de las declaraciones presentadas puedes hacerlo en Agencia Virtual ingresando Usuario y Contraseña, si aún no tienes tu contraseña, ingresa a <https://portal.sat.gob.gt/portal/> selecciona Agencia Virtual en la opción "Solicitar Usuario", luego preséntate a una Agencia u Oficina Tributaria o llama al Contac Center de la SAT, teléfono 1550.



Verifique la validez de la presente consulta

INFORME MENSUAL DE ACTIVIDADES REALIZADAS

No. Contrato Administrativo		2025-202-10-28-30
No. de Acuerdo Ministerial de Aprobación de Contrato:		RH-029-202-6-2025
Tipo de Servicios:		TÉCNICOS
Nombres y apellidos de la persona contratista:		BRIAN ALEXANDER MÉNDEZ ORELLANA
Plazo de contratación:	Del: 28/10/2025	Al: 31/12/2025
Período de este Informe:	Del: 01/11/2025	Al: 30/11/2025
Monto a pagar: Ocho mil quetzales exactos		Q8,000.00
Prestados en:		INSTITUTO GEOGRÁFICO NACIONAL, INGENIERO ALFREDO OBIOLS GOMEZ

Señora Ministra de Agricultura, Ganadería y Alimentación:


A continuación, se detallan las actividades y avances gestionados durante el período de la contratación.

Descripción de actividades según TDR	Informe de actividades realizadas	Avance	
		Cuantitativo	Cualitativo
1) Brindar apoyo técnico en el proceso de actualización y digitalización de la información geográfica obtenida a través de la comparación de las certificaciones de ordenamiento territorial.	-Brinde apoyo técnico en el trabajo de digitalización y actualización de las certificaciones de lugares poblados del año 2025 de los municipios de Olintepeque y San Carlos Sija del departamento de Quetzaltenango .	100%	Finalizado
2) Brindar apoyo técnico en el proceso de actualización de la información de la base de datos del Diccionario Geográfico Nacional.	-Brinde apoyo técnico con la actualización del Suplemento del Diccionario Geográfico Nacional del municipio de Salcajá del departamento de Quetzaltenango . Mediante la comparación de categorías, coordenadas y nombres geográficos de los lugares poblados.	50%	En Proceso
3) Brindar Apoyo técnico en el trabajo de gabinete y/o recorrido de campo de los diferentes proyectos de la División de Información Geográfica para la actualización de la base de datos.	-Brinde apoyo técnico en la digitalización e ingreso de atributos del proyecto de caracterización urbana del municipio de El Progreso , departamento de Jutiapa de los cuadrantes No. 25, 26 Y 27 los cuales corresponden a la primera fase del proyecto.	60%	En Proceso
	-Brinde apoyo técnico en el recorrido de trabajo de campo del proyecto de toponimia de los municipios de Mazatenango, San Bernardino, Santo Domingo Suchitepéquez, Santo Tomás La Unión, San Antonio Suchitepéquez, San Miguel Panán y Chicacao del departamento de Suchitepéquez , en su segunda fase.	100%	Finalizado

4) Brindar apoyo técnico en el proceso de actualización y digitalización de la información geográfica de los diferentes proyectos de la División de Información Geográfica.	-Brinde apoyo técnico en la elaboración del expediente digital de los municipios de Concepción Chiquirichapa y San Martín Sacatepéquez del departamento de Quetzaltenango , para la recopilación de información en la base de datos de la División de Información Geográfica.	100%	Finalizado
5) Otras actividades relacionadas con el servicio contratado o que le sean asignados por la autoridad superior.	- Brinde apoyo técnico en la reestructuración de la Guía de uso y cobertura del suelo urbano.	75%	En Proceso

El presente informe describe lo actuado por el suscrito en cumplimiento a las actividades desarrolladas durante el periodo de la contratación, y acorde a los términos de referencia de la misma.


Atentamente,

(f) 
 Brian Alexander Méndez Orellana
 DPI: 3666178850101
 Celular: 55701043

Se hace constar que las actividades descritas en este informe responden a lo estipulado en el contrato administrativo y sus respectivos términos de referencia, y se encuentran recibidos de conformidad, por lo que autorizo a quién corresponda, para que procedan al trámite de pago de los honorarios correspondientes.

(f) 
 Firma y sello del Responsable de la
 Verificación de los Servicios Contratados

 Ingeniero Marcos Osmundo Sutuc Carrillo
 Subdirector del Instituto Geográfico Nacional -IGN-
 Ing. Alfredo Obiols Gómez,
 con Funciones Temporales

(f) 
 Ingeniero David Isaac Gómez Gómez
 Director del Instituto Geográfico Nacional -IGN-
 Ing. Alfredo Obiols Gómez,
 con Funciones Temporales
